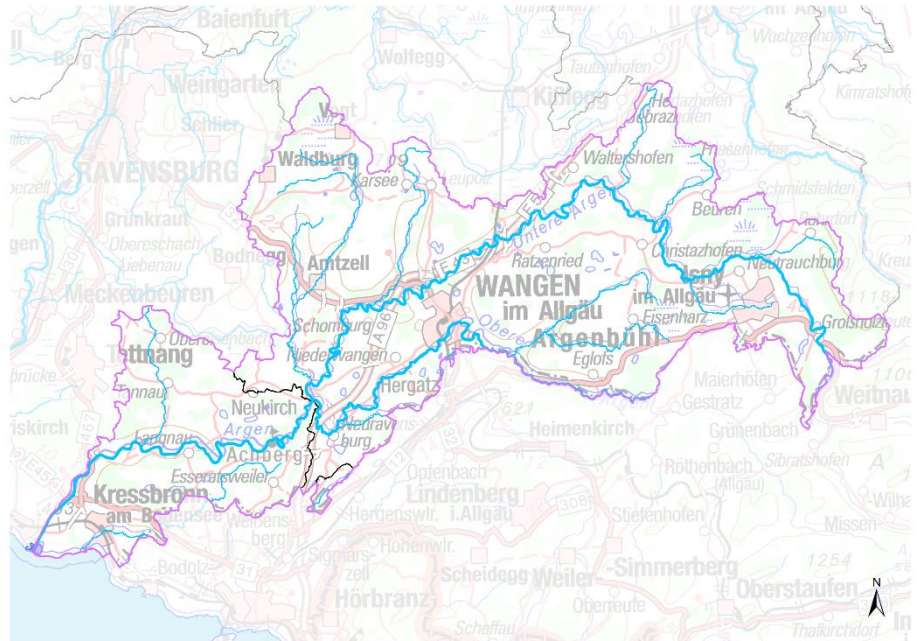




Rhein
(Baden-Württemberg)



Umsetzung der EG-Wasserrahmenrichtlinie

Begleitdokumentation

Teilbearbeitungsgebiet 10 Argen (BW)

Kartenanhang

– Stand: Dezember 2021 –

BEARBEITUNG:

Regierungspräsidium Tübingen (Flussgebietsbehörde)
Abteilung 5 - Umwelt
Referat 52 – Gewässer und Boden
Konrad-Adenauer-Straße 20
72072 Tübingen.

REDAKTION:

Ministerium für Umwelt, Klima und Energiewirtschaft Baden-Württemberg
Ministerium für Ländlichen Raum und Verbraucherschutz Baden-Württemberg
Regierungspräsidien Stuttgart, Karlsruhe, Freiburg, Tübingen
Landesanstalt für Umwelt Baden-Württemberg

Kartenanhang

- Karte 1 Fluss- und Seewasserkörper im TBG
- Karte 2 Grundwasserkörper im TBG
- Karte 3 Maßnahmenprogramm Hydromorphologie: Programmstrecken Durchgängigkeit und Mindestwasser und Einzelmaßnahmen
- Karte 4 Maßnahmenprogramm Hydromorphologie: Programmstrecken Struktur
- Karte 5 Abwassermaßnahmen (Punktquellen)
- Karte 6 Gefährdete Grundwasserkörper im TBG



K 1 Fluss- und See-wasserkörper


Teilbearbeitungsgebiet:
Argen (BW) (10)





Kartengrundlage: RIPS, ATKIS © Landesamt für Geoinformation und Landentwicklung Baden-Württemberg (www.lgibw.de) Az.: 2851_9-1/19 und LUBW Landesanstalt für Umwelt Baden-Württemberg

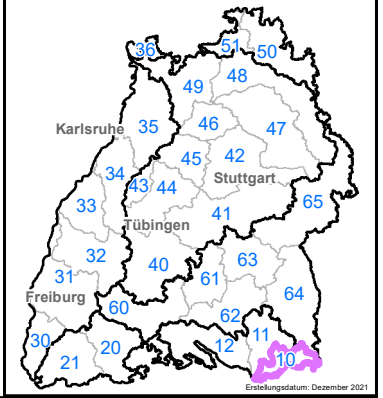
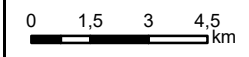
Zeichenerklärung

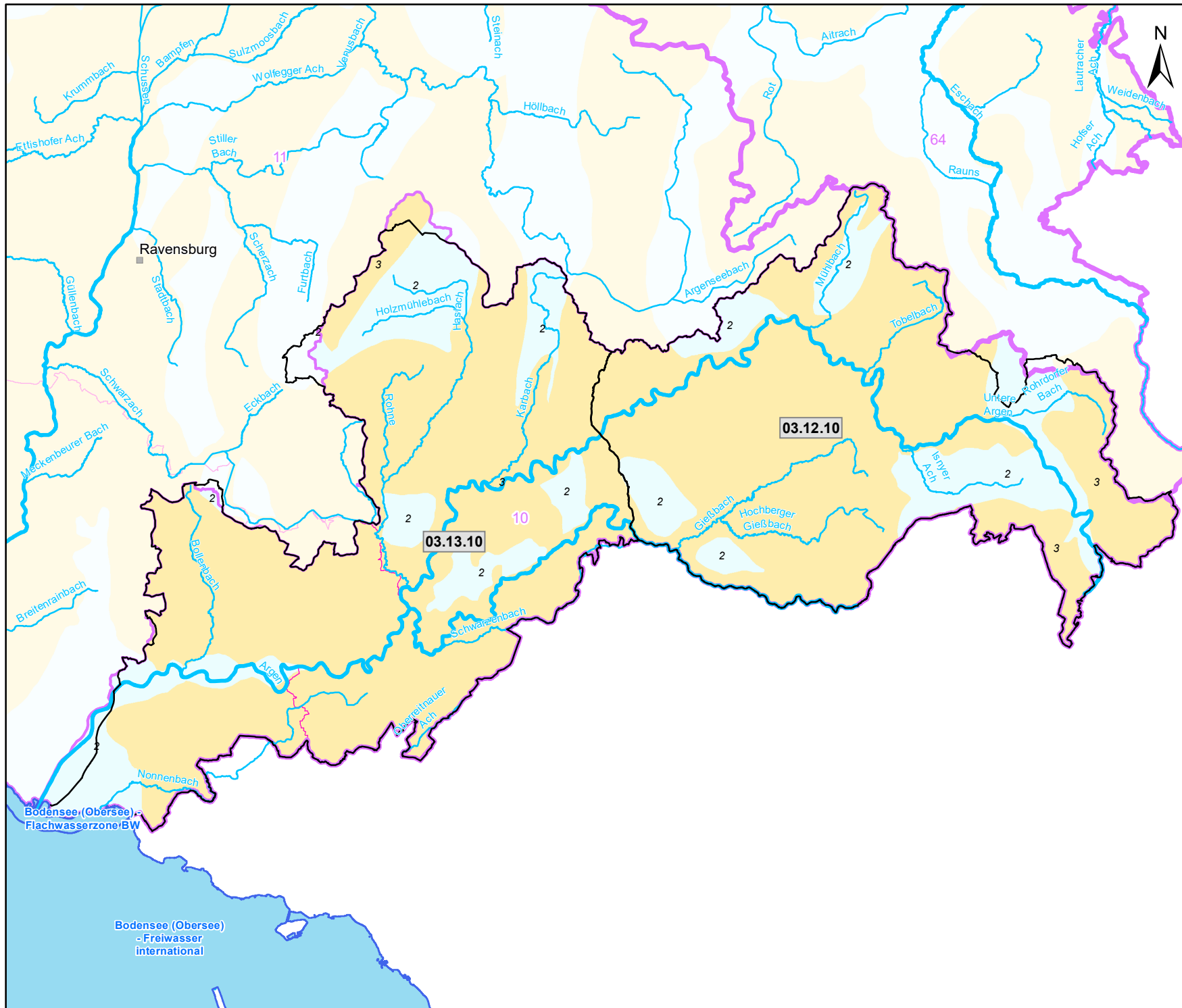
34-03-OR4
Grenze Flusswasserkörper mit WK-Nummer

19-00-S01  *Federsee*
Seewasserkörper mit Name und WK-Nummer

33-05-OR4  erheblich verändert
64-05  künstlich

Sonstiges
 Gewässer 1. Ordnung
 Teilnetz WRRL
 Grenze Bearbeitungsgebiet
 Grenze Teilbearbeitungsgebiet mit Nummer
 Stadt-/Landkreisgrenze





K 2 Grundwasserkörper

Teilbearbeitungsgebiet:
Argon (BW) (10)



Kartengrundlage: RIPS, ATKIS © Landesamt für
Geoinformation und Landentwicklung Baden-Württemberg
(www.lglbw.de) Az.: 2851_9-1/19 und
LUBW Landesanstalt für Umwelt Baden-Württemberg

Zeichenerklärung

09.18.21 Grundwasserkörper
mit Nummer

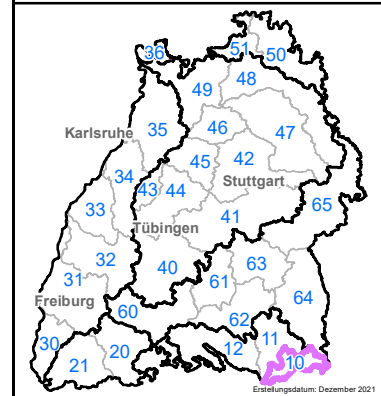
hydrogeologisch abgegrenzt

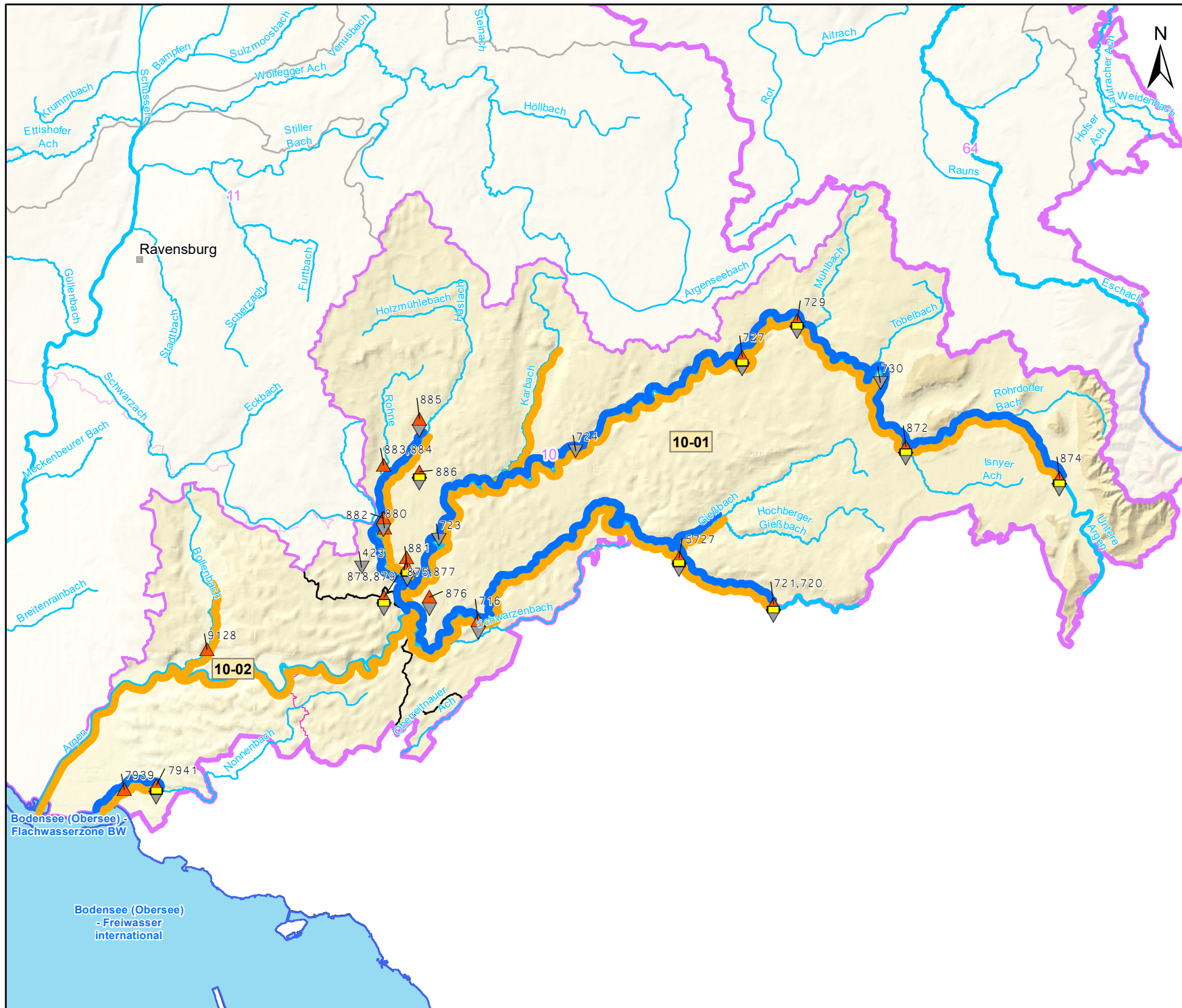
- 1 Lech-Ilter-Schotterplatten
- 2 Fluvio-glaziale Schotter
- 3 Süddeutsches Moränenland
- 6 Schwäbische Alb
- 7 Albvorland
- 8 Keuper-Bergland
- 9 Muschelkalk-Platten
- 10 Spessart, Rhönvorland und Buntsandstein des Odenwaldes
- 11 Buntsandstein des Schwarzwaldes
- 13 Kristallin des Odenwaldes
- 14 Kristallin des Schwarzwaldes
- 16 Quartäre und Pliozäne Sedimente der Grabenscholle
- 17 Tektonische Schollen des Grabenrandes
- 18 Kaiserstuhl

Sonstiges

- Gewässer 1. Ordnung
- Teilnetz WRRL
- Grenze Bearbeitungsgebiet
- Grenze Teilbearbeitungsgebiet mit Nummer
- Stadt-/Landkreisgrenze

0 40 80 120 km





K 3 Programmstrecken Durchgängigkeit und Mindestwasser

Teilbearbeitungsgebiet:
Argen (BW) (10)

Kartengrundlage: RIPS, ATKIS © Landesamt für Geoinformation und Landentwicklung Baden-Württemberg (www.lgibw.de) Az.: 2851.9-1/19 und LUBW Landesanstalt für Umwelt Baden-Württemberg

Zeichenerklärung

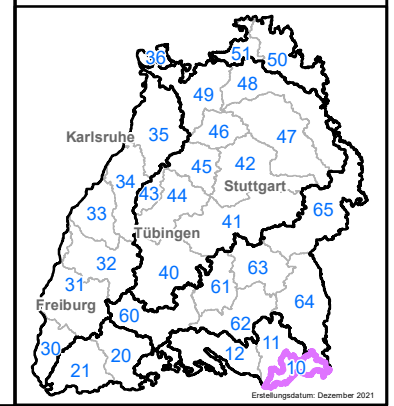
Oberflächenwasserkörper
 34-03-OR4 Grenze Flusswasserkörper mit WK-Nummer

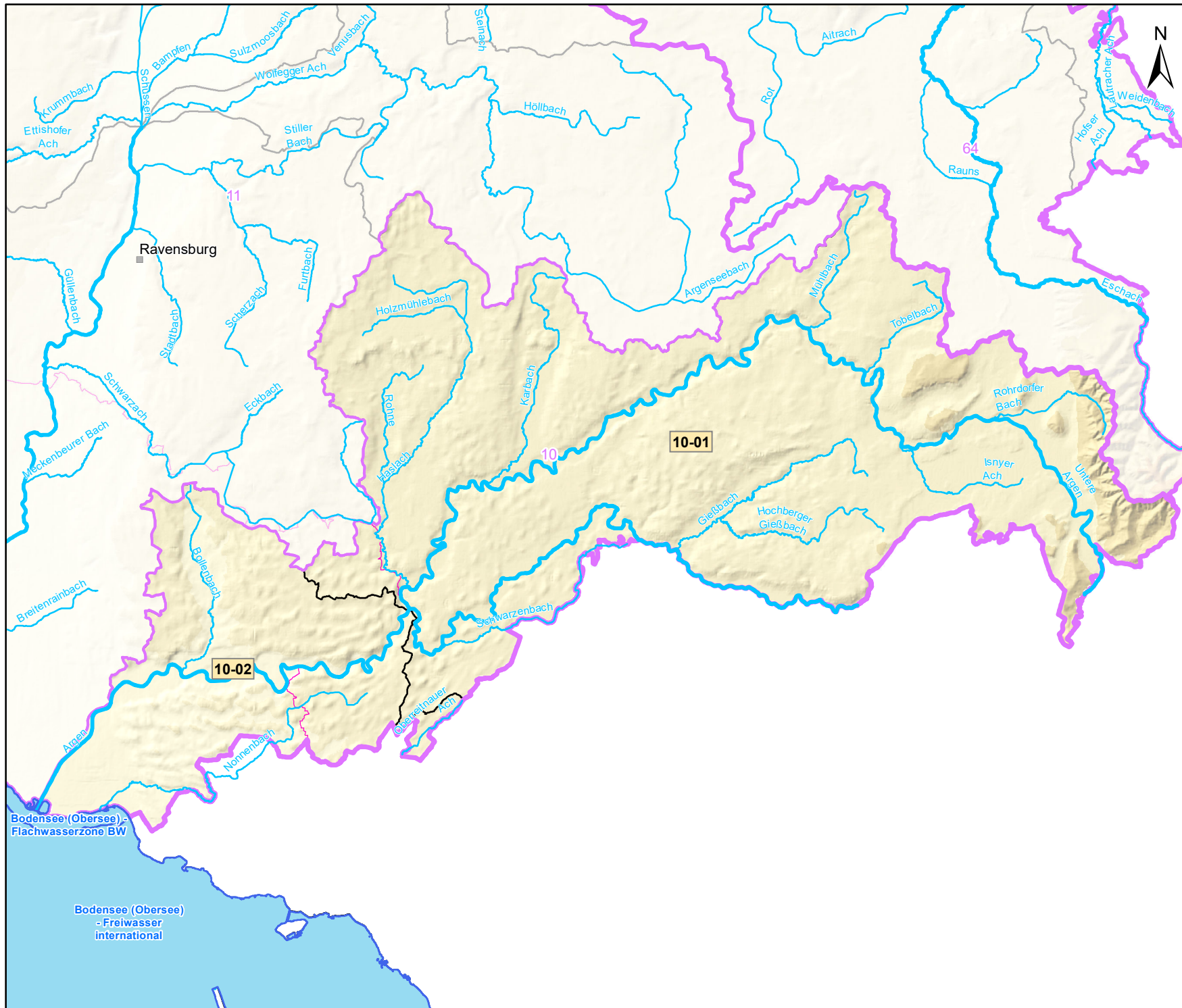
Programmstrecke
 Verbesserung Durchgängigkeit
 Verbesserung Mindestwasser

Einzelmaßnahme
 Herstellung Durchgängigkeit (Aufstieg) 1234 mit MaDok ID
 Herstellung Durchgängigkeit (Abstieg) 1234 mit MaDok ID
 Mindestwasser 1234 mit MaDok ID

Sonstiges
 Gewässer 1. Ordnung
 Teilnetz WRRL
 Grenze Bearbeitungsgebiet
 Grenze Teilbearbeitungsgebiet mit Nummer
 Stadt-/Landkreisgrenze

0 40 80 120 km





K 4 Programmstrecken Struktur

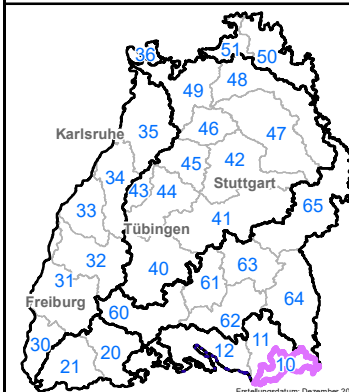
Teilbearbeitungsgebiet:
Argen (BW) (10)



Kartengrundlage: RIPS, ATKIS © Landesamt für Geoinformation und Landentwicklung Baden-Württemberg (www.lglbw.de) Az. 2851.9-1/19 und LUBW Landesanstalt für Umwelt Baden-Württemberg

Zeichenerklärung

- Oberflächenwasserkörper**
- Grenze Flusswasserkörper mit WK-Nummer
- Programmstrecke**
- Verbesserung Struktur
- Einzelmaßnahme**
- ↔ Verbesserung Gewässerstruktur mit MaDok ID
 - Seeufermorphologie mit MaDok ID
- Sonstiges**
- Gewässer 1. Ordnung
 - Teilnetz WRRL
 - Grenze Teilbearbeitungsgebiet
 - 10 — Grenze Teilbearbeitungsgebiet mit Nummer
 - Stadt-/Landkreisgrenze





K 5 Abwassermaßnahmen (Punktquellen)

Teilbearbeitungsgebiet:
Argon (BW) (10)



Kartengrundlage: RIPS, ATKIS © Landesamt für Geoinformation und Landentwicklung Baden-Württemberg (www.lgibw.de) Az.: 2851.9-1/19 und LUBW Landesanstalt für Umwelt Baden-Württemberg

Zeichenerklärung

Oberflächenwasserkörper

34-03-OR4 Grenze Flusswasserkörper mit WK-Nummer

Abwassermaßnahmen

kommunale Kläranlage mit Madok ID 1234

Regenwasseranlage mit Madok ID 1234

P-Kulisse "urbane Flächen"

weitere Maßnahmen Gewässereinzugsgebiet

Sonstiges

Gewässer 1. Ordnung

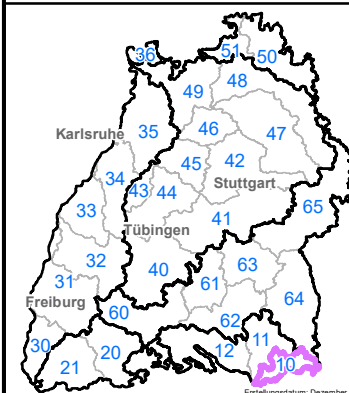
Teilnetz WRRL

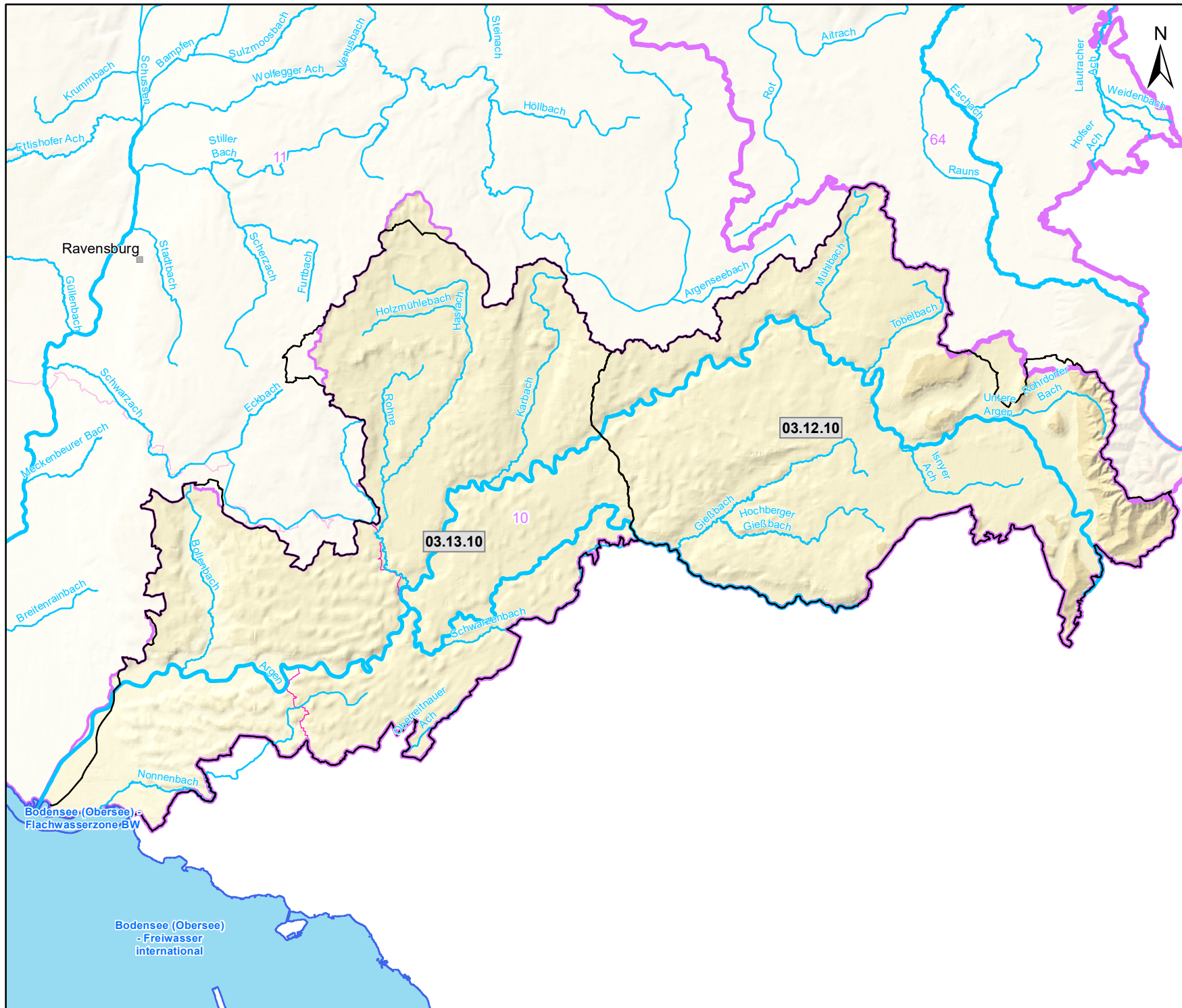
Grenze Bearbeitungsgebiet

10 Grenze Teilbearbeitungsgebiet mit Nummer

Stadt-/Landkreisgrenze

0 1,5 3 4,5 km






K 6 gefährdete Grundwasserkörper

Teilbearbeitungsgebiet:
Argon (BW) (10)


LUBW 


Kartengrundlage: RIPS, ATKIS © Landesamt für Geoinformation und Landentwicklung Baden-Württemberg (www.lglbw.de) Az. 2851.9-1/19 und LUBW Landesanstalt für Umwelt Baden-Württemberg

Zeichenerklärung


 Grundwasserkörper mit Nummer

gesondert abgegrenzt, gefährdet

 Grundwasserkörper mit Maßnahmenbedarf Menge


 Grundwasserkörper mit Maßnahmenbedarf Chemie


Sonstiges

 Gewässer 1. Ordnung

 Teilnetz WRRL

 Grenze Bearbeitungsgebiet

 Grenze Teilbearbeitungsgebiet mit Nummer

 Stadt-/Landkreisgrenze

